

CompostiAMO

percorso partecipativo per compostiere di comunità
– **Unione della Romagna Faentina** –

2* CICLO DI INCONTRI REPORT SOLAROLO

1° giugno 2022 @ Sala del Consiglio Comunale

SINTESI

Svolgimento

Mercoledì 1° giugno alle ore 20 presso la sala del consiglio del Comune di Solarolo si è svolto il terzo incontro pubblico del percorso CompostiAMO che ha visto la presenza di circa una decina di persone tra cittadini singoli, assegnatari di orti sociali e rappresentanti della realtà organizzate che vivono il territorio.

L'incontro si è aperto con i saluti istituzionali dell'Assessore Alessia Casadio che ha ripercorso le diverse fasi del percorso ed ha spiegato ai presenti come è nata l'idea di riattivare un processo partecipativo volto a coinvolgere i cittadini dell'Unione Faentina in un percorso di ascolto e di coinvolgimento che apre la strada ad un uso ed una gestione condivisa di compostiere che andranno collocate sullo spazio pubblico.

Successivamente, sono intervenuti Silvia Donattini, energy manager e responsabile del percorso, e Nicola Cardinali, Responsabile del Servizio Programmazione Ambientale ed Energia, che hanno fornito un inquadramento più tecnico e complessivo del percorso precisando come questa progettualità rientri tra le azioni strategiche del PAESC dell'Unione.

La parola è passata poi ad Ilenia Crema, facilitatrice esterna all'Amministrazione, che ha chiarito con qualche dettaglio aggiuntivo la struttura del percorso partecipativo e le diverse fasi, sottolineando la natura sperimentale del processo, sia da un punto di vista tecnico che sociale, attraverso cui l'Unione intende attivare almeno una progettualità pilota per ciascun Comune interessato.

All'inizio è stato lasciato spazio ad alcune prime domande dei cittadini, per lo più inerenti all'utilizzo della compostiera, a cui è stata data risposta prima dell'avvio dei lavori grazie alla presenza di Marco Guarnieri di Hera e Maurizio Fiori docente di design del prodotto dell'ISIA.

In maniera spontanea i partecipanti hanno avviato una conversazione che vedeva ciclicamente cambiare gli interlocutori, questo ha permesso ai presenti di condividere e scambiare proposte e idee così da delineare un quadro di riflessioni utili al tema oggetto del percorso.

Graphic recording e contributi raccolti



Dalla discussione è emerso come i presenti, anche in veste di cittadini singoli, si siano resi disponibili per attivare una sperimentazione a Solarolo. La zona proposta per la sperimentazione è lo spazio ortivo nei pressi della ferrovia, in quanto la quasi totalità dei partecipanti è assegnatario di un orto proprio in quell'area. Alcuni ortisti sono dell'idea di costituire, in una prima fase, una comunità che includa solamente gli assegnatari degli orti, aprendo in una seconda fase ai cittadini singoli interessati a questa buona pratica.

L'Assessora Casadio, ha sottolineato l'importanza di attivare un'esperienza che sia quanto più inclusiva e di stimolo per tutta la cittadinanza di Solarolo, per questo ha appoggiato la volontà di alcuni presenti che intendono aprirsi ad un gruppo ristretto di cittadini interessati.

Per motivi di spazio, è stato suggerito di collocare le compostiere in uno spazio esterno all'area ortiva, inoltre le compostiere dovranno essere chiuse e solamente i componenti della comunità di riferimento potranno accedervi e conferire i propri rifiuti.

È stata inoltre proposta la realizzazione di un momento formativo prima dell'avvio della sperimentazione, che permetta di comprendere il corretto funzionamento della compostiera: ad es. quali sono i rifiuti organici che possono essere conferiti e quali è meglio evitare perché rallentano il processo di creazione del compost o generano cattivi odori, ogni quanto va effettuato il rimescolamento, quando e quando annaffiare il contenuto, se è consigliato utilizzare degli attivatori.

Per quanto riguarda la gestione della comunità, per i presenti è fondamentale condividere delle regole che responsabilizzino tutti i soggetti coinvolti al corretto utilizzo della compostiera. Oltre ad una comunicazione interna ai gruppi, sarà altrettanto importante condividere una comunicazione "esterna/in loco", ad esempio dei pannelli che da un lato ricordino ai compostatori cosa è corretto conferire e dall'altro informino la cittadinanza della funzione di questo nuovo oggetto.

Secondo un referente della comunità degli orti, oltre ai partecipanti all'incontro anche altri ortisti potrebbero essere coinvolti nella sperimentazione, per questo gli ortolani presenti si sono resi disponibili per raccogliere i contatti degli ortisti interessati, questo perché il prof. Fiori ha chiarito la possibilità di collocare più moduli qualora la richiesta da parte della cittadinanza fosse alta.

L'incontro si è concluso intorno alle 22.00 con condivisione delle aree segnalate dai partecipanti e la proiezione della "Mappa di CompostiAMO".



Dati e informazioni dei partecipanti:

Prima dell'avvio dell'incontro è stato chiesto ai presenti compilare una scheda che riportava le seguenti voci: la zona di residenza, la tipologia di conferimento (organico e/o sfalcio) ed i possibili livelli di utilizzo del compost (giardino / orto / balconi...)

Se sei interessata/o ad entrare a far parte di una comunità di compostatori nel tuo Comune, compila questa schedina.

1. Nome e cognome

2. Dove vorresti attivare la compostiera?

vicino all'area in cui vivi

presso l'orto sociale di cui faccio parte

altro (specificare)_____

3. Indica la localizzazione rispetto alla domanda 2 (via in cui vivi, dove si trova l'orto)

4. Che tipo di scarto produci?

organico

verde (sfalci, portature, ...)

5. Per cosa utilizzeresti il compost?

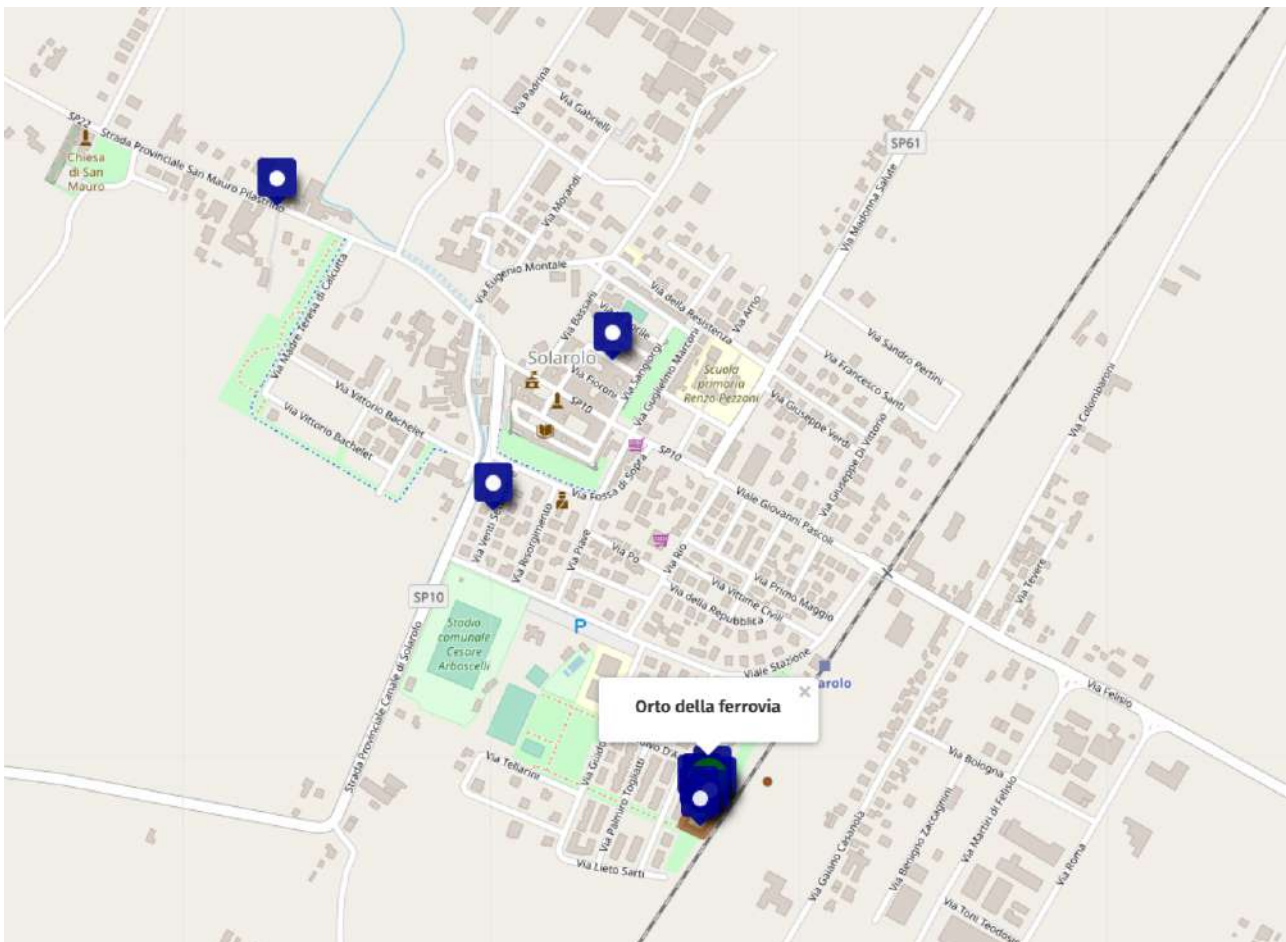
area verde (giardino/prato/aiuole)

orto

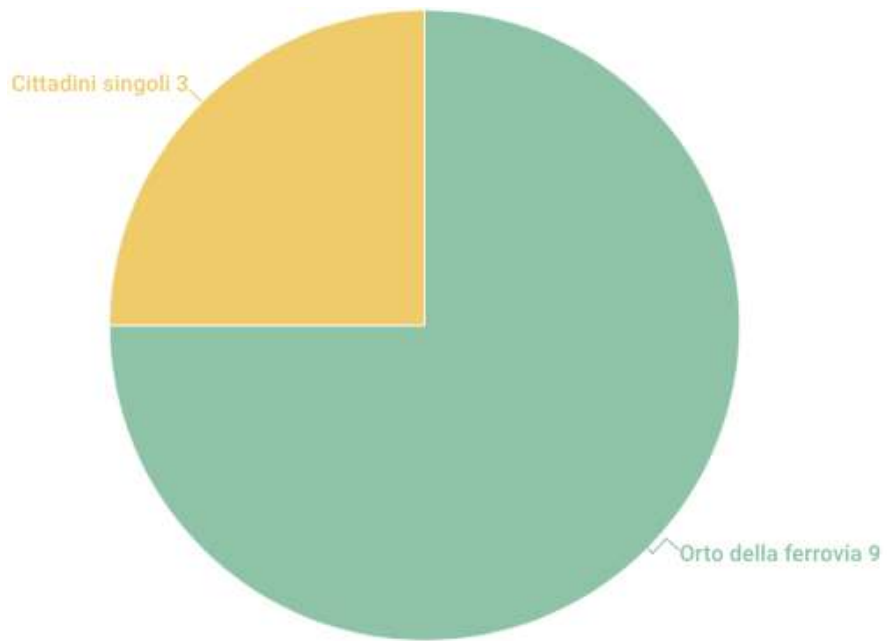
balconi e piante in vaso

Le informazioni personali sono state rielaborate durante l'incontro da una facilitatrice del Centro Antartide e saranno che le ha riportate in forma anonima sulla mappa. Questo strumento ha permesso di visualizzare su una mappa navigabile online le aree pubbliche segnalate dai partecipanti durante l'incontro.

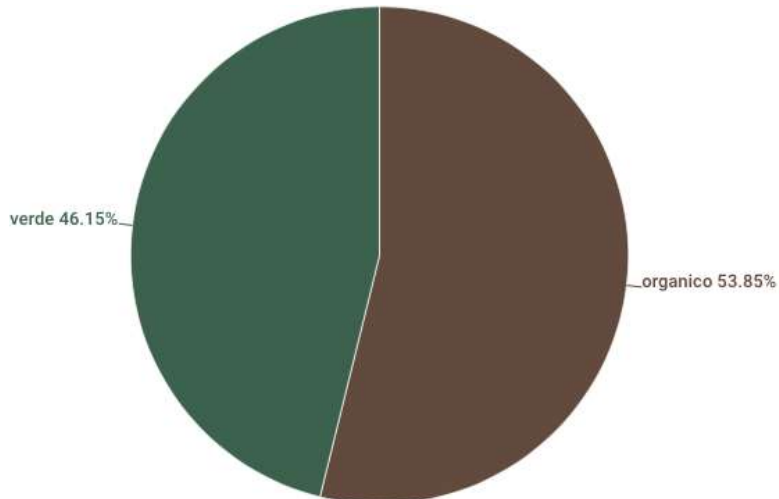
Inquadramento territoriale



Collocazione



Tipo di scarto prodotto



Utilizzo del compost

